

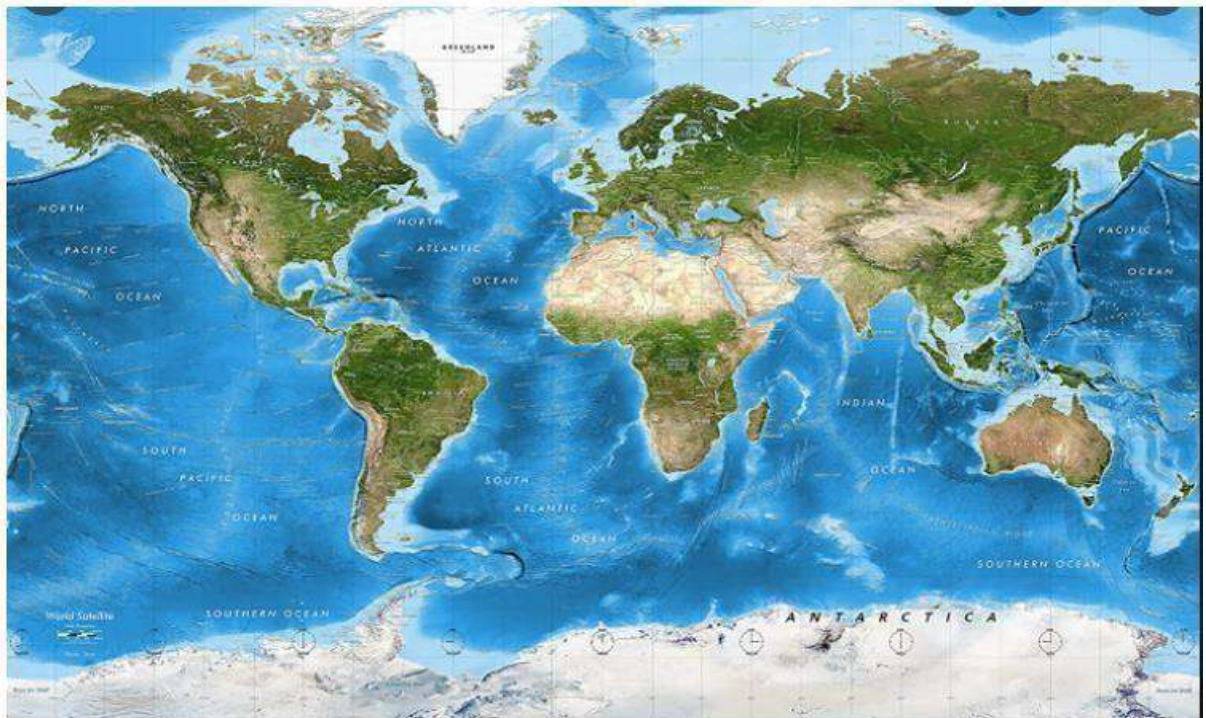
DEPARTMENT OF GEOGRAPHY

DAYANAND COLLEGE

HISAR- 125001

Activity/Achievement Report

Session: 2025-26



Activity/Achievements

1. **Teachers' Day** was celebrated by the Department of Geography on **5th September 2025** with great enthusiasm and respect. The MSc First- and Second-Year students took the initiative to organize the event, expressing their heartfelt gratitude towards their teachers. The celebration commemorated the birth anniversary of Dr. Sarvepalli Radhakrishnan, a renowned philosopher, teacher, and the second President of India, whose legacy continues to inspire generations.



2. The Department celebrated **“World Ozone Day”** on **16th September 2025** with active participation from students and faculty. A lecture was delivered by Dr. Manju Sharma to raise awareness about the importance of the ozone layer and the need to protect it. The event saw enthusiastic participation from 30 students of MSc First Year, 23 students of MSc Second Year, and 55 students of BA Third Year. The session was both informative and engaging, highlighting environmental concerns and encouraging students to take conscious steps toward sustainability.



3. Geographical association in collaboration with Eco-Club organized a **Poster Making (on the spot) competition** on “**Ozone Protection: An Act of Love for The Earth**” on **16th September, 2025**. The students Pranika (B.Sc. I) , Malti (B.A I), Janki (B.A I) & Khushi (BA I) Won prize First, Second and Third and consolation prize respectively.



4. An **educational interview video on Sustainable Development and Sustainability** was screened for M.Sc. Final year students on **25th September 2025** in our department. The session focused on key aspects such as environmental conservation, climate change, and need for balancing economic growth with ecological sustainability.



5. A **Road Safety test** was conducted on **15th October 2025** in our department to raise awareness about traffic rules and safe driving practices. Students actively participated and enhanced their knowledge about road signs , signals and responsible behavior on roads.





6. An educational visit was organized for the students of **M.Sc. Previous (30 students)** to the **Indian Meteorological Department at GJU, Hisar** on **16th October 2025**. The visit aimed to provide students with practical exposure to meteorological instruments, data collection methods, and weather forecasting techniques. The experience enriched their understanding of atmospheric sciences and highlighted the significance of meteorology in geographical studies.



7. The Department of Geography organized a **two-day workshop** on **“Excellence in Research: An Introduction to Effective Research Methods”** on **16th–17th March 2026**. On the first day, a lecture on **“Mapping in Research: An Essential tool for Modern Scientific Inquiry”** was delivered by **Dr. Sandeep Kumar** , Assistant Professor, Department of Geography, IIHS, Kurukshetra University, Kurukshetra in first session. The second session was continued on **“Application of Geoinformatics Technology in Geographical Studies,”** presented by **Mr. Ajay Deswal**, Senior Manager, Academics, SIG, Rohtak. The second day featured a session by **Dr. Lalit Sharma**, Assistant Professor, Department of economics, GJUS&T, Hisar on the topic **“Statistical Techniques Applied in Research”**. The workshop provided valuable insights into modern tools and techniques for geographical research and data analysis, enhancing the technical knowledge of the students of MSc. 1st and MSc. 2nd year (42 students).



8. A **socio-economic survey** of V.P.O. Dhaya ,Agroha Mor was conducted by the B.A III students under the supervision of Mr. Sukhbir and Mr. Sunil Kumar on **25 March-5 April 2026**.



Brochures/News Reporting

DEPARTMENT OF GEOGRAPHY
Organizes

TWO-DAY WORKSHOP

On

EXCELLENCE IN RESEARCH:

AN INTRODUCTION TO EFFECTIVE RESEARCH METHODS

DAYANAND COLLEGE

HISAR

(Accredited with NAAC A++)

Governed by DAV College Managing Committee, New Delhi

Affiliated to GJU S&T, Hisar



RESEARCH METHODS

(FOR PG STUDENTS ONLY)

Date- 16TH & 17TH March 2026

Venue – Room No. 60, Department of Geography

Time- 10 a.m. to 1 p.m.

Contact for Query:

Ms. Garima (+919416187926)

Ms. Kiran (+918683965359)

Ms. Swati (+919996492319)



PATRON:

Dr. Vikramjit Singh (Principal)

CONVENER & ORGANIZING SECRETARY:

Dr. Manju Sharma (H.O.D.)



ON THE SPOT

POSTER MAKING COMPETITION

Organized by:
DEPARTMENT OF GEOGRAPHY

IN COLLABORATION WITH
ECO CLUB & DEPARTMENT OF ENVIRONMENTAL STUDIES

DAYANAND COLLEGE,
HISAR
NAAC A++



"FROM SCIENCE TO GLOBAL ACTION"

Sub- Themes:

- Protecting the ozone layer: Our Shared Responsibility
- The Journey of Ozone Recovery
- Ozone Layer: The Invisible Guardian
- Innovations for a Healthier Atmosphere
- Celebrating the Montreal Protocol: A Success Story



DATE- 16 SEPTEMBER 2025
TIME- 09:30 - 11:30 a.m
VENUE- GEOGRAPHY DEPARTMENT (ROOM NO. 60)

OZONE PROTECTION: AN ACT OF LOVE FOR THE EARTH



Note-

- Drawing sheets will be provided by the Department.
- Student should bring their own drawing material like colours, brush, pencils etc.
- The winners will be awarded by Cash Prizes and Merit Certificates.
- The interested students can get themselves registered (Name, class and Roll No.) to Ms. Swati, & Ms. Neha (Geography).

Jury Members:
Dr. Sunita Lega
Dr. Sangeeta Malik




Convener:
Dr. Manju Sharma
HOD, Geography

Organizing Secretary:
Dr. Aditya (Incharge EVS)
Dr. Hemant Sharma (Eco-Club)

Organizing Committee:

- Ms. Swati
- Ms. Neha
- Ms. Kiran
- Ms. Garima

& Faculty of Geography



Patron:
Dr. Vikramjit Singh
Principal
Dayanand College

डीएन कॉलेज में पीजी स्टूडेंट्स (भूगोल) के लिए दो दिवसीय कार्यशाला का शुभारंभ

हिसार। दयानन्द महाविद्यालय, हिसार के सभागार में भूगोल विभाग द्वारा स्नातकोत्तर विद्यार्थियों के लिए दो दिवसीय कार्यशाला का शुभारंभ किया गया। कार्यशाला के उद्घाटन अवसर पर प्राचार्य डॉ. विक्रमजीत सिंह ने कहा कि आज के आधुनिक युग में कदम के साथ कदम बढ़ाकर चलने के लिए आधुनिक शोध की जानकारी और रुचि होना अति आवश्यक है और हम आशा करते हैं कि विद्यार्थी इस कार्यशाला से जरूर लाभान्वित होंगे। इस अवसर पर प्रथम दिन के प्रथम सेशन के मुख्य वक्ता डॉ. संदीप कुमार, सहायक प्राध्यापक, आईआईएचएस, कुरुक्षेत्र विश्वविद्यालय, कुरुक्षेत्र ने निभाई। डॉ. संदीप ने मैपिंग इन रिसर्च: एन एसेशियल टूल फॉर मॉडर्न साइंटिफिक इन्फॉर्मरी पर विद्यार्थियों को जानकारी दी। विभिन्न प्रकार के मानचित्र, मानचित्र निर्माण की रिसर्च में भूमिका, मानचित्र के मुख्य तत्व इत्यादि विषयों पर उन्होंने अपना ज्ञान एवं अनुभव एवं शोध में इसका उपयोग साझा किया। इस अवसर पर एम.एससी प्रथम, द्वितीय वर्ष के लगभग 45 विद्यार्थियों ने भाग लिया। कार्यशाला के प्रथम दिन के दूसरे सेशन में स्काईलाइन इंस्टीट्यूट ऑफ रिमोट सेंसिंग, रोहतक के श्री अजय देशवाल ने विद्यार्थियों को जियो स्पेशियल टेक्नोलॉजी, एप्लीकेशन्स एण्ड करियर ऑपच्युनिटीज में अवगत करवाया। मंच का संचालन एम.एससी प्रथम वर्ष की छात्रा सिमरन द्वारा किया गया। इस अवसर पर भूगोल विभाग की विभागाध्यक्ष डॉ. मंजू शर्मा ने मुख्य वक्ता का विद्यार्थियों के साथ उपयोगी जानकारी साझा करने पर धन्यवाद किया। इस अवसर पर गरिमा, किरण, डॉ. विभा, स्वाती, नेहा, सुखवीर एवं गैर-शिक्षक वर्ग के ठाकुर एवं बानूलाल उपस्थित रहे।

दयानन्द महाविद्यालय के भूगोल विभाग द्वारा आयोजित कार्यशाला का हुआ समापन

समस्त हरियाणा न्यूज

हिसार। दयानन्द महाविद्यालय के सभागार में भूगोल विभाग द्वारा आयोजित कार्यशाला का समापन किया गया। कार्यशाला के दूसरे दिन के मुख्य वक्ता डॉ. ललित कुमार का स्वागत महा विद्यालय के प्राचार्य डॉ.



विक्रमजीत सिंह द्वारा पौधा व स्मृति चिन्ह प्रदान करके किया गया। प्राचार्य ने भूगोल विभाग को कार्यशाला के सफल आयोजन के लिए बधाई दी। डॉ. ललित कुमार, असिस्टेंट प्रोफेसर, इकोनॉमिक्स डिपार्टमेंट जीजेयू, हिसार ने विद्यार्थियों को स्टैटिस्टिकल मैथड इन रिसर्च से संबंधित जानकारी प्रदान की। डॉ. ललित ने भूगोल शोध से संबंधित स्टैटिस्टिकल सॉफ्टवेयर जैसे की एसपीएस स्टैटिस्टिक्स से संबंधित टूल्स की विस्तृत जानकारी दी। इसके अलावा उन्होंने शोध कार्य पब्लिकेशन के लिए यूजीसी केयर और स्कोपस जनरल इत्यादि के बारे में भी विद्यार्थियों को अवगत कराया भूगोल विभाग की विभाग अध्यक्ष प्रोफेसर मंजू शर्मा ने इस उपयोगी जानकारी के लिए मुख्य वक्ता का आभार प्रकट किया। कार्यक्रम की सफलता का श्रेय उन्होंने विद्यार्थियों की भागीदारी और उनके उत्साह को दिया। इस कार्यालय में पीजी कक्षाओं के 40 विद्यार्थियों को प्रमाण-पत्र प्रदान किए गए।

स्नातकोत्तर विद्यार्थियों के लिए दो दिवसीय कार्यशाला का शुभारंभ



सिटी पल्स न्यूज, हिसार। दयानन्द महाविद्यालय, हिसार में पीजी स्टूडेंट्स (भूगोल) के लिए दो दिवसीय कार्यशाला का शुभारंभ। दयानन्द महाविद्यालय, हिसार के सभागार में भूगोल विभाग द्वारा स्नातकोत्तर विद्यार्थियों के लिए दो दिवसीय कार्यशाला का शुभारंभ किया गया। कार्यशाला के उद्घाटन अवसर पर प्राचार्य डॉ. विक्रमजीत सिंह ने विद्यार्थियों को शुभकामनाएं देते हुए कहा कि आज के आधुनिक युग में कदम के साथ कदम बढ़ाकर चलने के लिए आधुनिक शोध की जानकारी और रुचि होना अति आवश्यक है और हम आशा करते हैं कि विद्यार्थी इस कार्यशाला से जरूर लाभान्वित होंगे। इस अवसर पर प्रथम दिन के प्रथम सेशन के मुख्य वक्ता डॉ. संदीप कुमार, सहायक प्राध्यापक, आईआईएचएस, कुरुक्षेत्र विश्वविद्यालय, कुरुक्षेत्र ने निभाई। डॉ. संदीप ने मैपिंग इन रिसर्च: एन

एसेशियल टूल फॉर मॉडर्न साइंटिफिक इन्फॉर्मरी पर विद्यार्थियों को जानकारी दी। विभिन्न प्रकार के मानचित्र, मानचित्र निर्माण की रिसर्च में भूमिका, मानचित्र के मुख्य तत्व इत्यादि विषयों पर उन्होंने अपना ज्ञान एवं अनुभव एवं शोध में इसका उपयोग साझा किया। इस अवसर पर एम.एससी प्रथम, द्वितीय वर्ष के लगभग 45 विद्यार्थियों ने भाग लिया। कार्यशाला के प्रथम दिन के दूसरे सेशन में स्काईलाइन इंस्टीट्यूट ऑफ रिमोट सेंसिंग, रोहतक के श्री अजय देशवाल ने विद्यार्थियों को जियो स्पेशियल टेक्नोलॉजी, एप्लीकेशन्स एण्ड करियर ऑपच्युनिटीज से अवगत करवाया। मंच का संचालन एम.एससी प्रथम वर्ष की छात्रा सिमरन द्वारा किया गया। इस अवसर पर भूगोल विभाग की विभागाध्यक्ष डॉ. मंजू शर्मा ने मुख्य वक्ता का विद्यार्थियों के साथ उपयोगी जानकारी साझा करने पर धन्यवाद किया।

दयानन्द महाविद्यालय के भूगोल विभाग द्वारा आयोजित कार्यशाला का हुआ समापन



यूजीसी केयर और स्कोपस जनरल इत्यादि के बारे में भी विद्यार्थियों को अवगत कराया।

सवेरा न्यूज/अभिनव शर्मा, हिसार, 17 मार्च : दयानन्द महाविद्यालय के सभागार में भूगोल विभाग द्वारा आयोजित कार्यशाला का समापन किया गया। कार्यशाला के दूसरे दिन के मुख्य वक्ता डॉ. ललित कुमार का स्वागत महाविद्यालय के प्राचार्य डॉ. विक्रमजीत सिंह द्वारा पौधा व स्मृति चिन्ह प्रदान करके किया गया। प्राचार्य ने भूगोल विभाग को कार्यशाला के सफल आयोजन के लिए बधाई दी। डॉ. ललित कुमार, असिस्टेंट प्रोफेसर, इकोनॉमिक्स डिपार्टमेंट जीजेयू, हिसार ने विद्यार्थियों को स्टैटिस्टिकल मैथड इन रिसर्च से संबंधित जानकारी प्रदान की। डॉ. ललित ने भूगोल शोध से संबंधित स्टैटिस्टिकल सॉफ्टवेयर जैसे की एसपीएस स्टैटिस्टिक्स से संबंधित टूल्स की विस्तृत जानकारी दी। कार्यक्रम की सफलता का श्रेय उन्होंने विद्यार्थियों की भागीदारी और उनके उत्साह को दिया। इस कार्यालय में पीजी कक्षाओं के 40 विद्यार्थियों को प्रमाण-पत्र प्रदान किए गए।

आधुनिक शोध की जानकारी और रुचि होना अति आवश्यक है : डॉ. विक्रमजीत

नभ-छोर न्यूज 16 मार्च

हिसार। दयानंद महाविद्यालय के सभागार में भूगोल विभाग द्वारा स्नातकोत्तर विद्यार्थियों के लिए दो दिवसीय कार्यशाला का शुभारंभ किया गया। कार्यशाला के उद्घाटन अवसर पर प्राचार्य डॉ. विक्रमजीत सिंह ने कहा कि आज के आधुनिक युग में कदम के साथ कदम बढ़ाकर चलने के लिए आधुनिक शोध की जानकारी और रुचि होना अति आवश्यक है और हम आशा करते हैं कि विद्यार्थी इस कार्यशाला से जरूर लाभान्वित होंगे। इस अवसर पर प्रथम दिन के प्रथम सेशन के मुख्य वक्ता डॉ. संदीप कुमार, सहायक प्राध्यापक, आईआईएचएस, कुरुक्षेत्र विश्वविद्यालय कुरुक्षेत्र ने निभाई। डॉ. संदीप ने मौखिक



इन रिसर्च एन एसेशियल टूल फॉर मॉडर्न साइंटिफिक इन्क्वॉयरी पर विद्यार्थियों को जानकारी दी। विभिन्न प्रकार के मानचित्र, मानचित्र निर्माण की रिसर्च में भूमिका, मानचित्र के मुख्य तत्व इत्यादि विषयों पर उन्होंने अपना ज्ञान एवं अनुभव एवं शोध में इसका

उपयोग सांझा किया। इस अवसर पर एम.एस.सी. प्रथम, द्वितीय वर्ष के लगभग 45 विद्यार्थियों ने भाग लिया। कार्यशाला के प्रथम दिन के दूसरे सेशन में स्काईलाइन इंस्टीट्यूट ऑफ रिमोट सेंसिंग, रोहतक के अजय देशवाल ने विद्यार्थियों को जियो स्पेशियल टेक्नोलॉजी, एप्लीकेशन्स एण्ड करियर ऑप्टिनिटीज से अवगत करवाया। मंच का संचालन एम.एस.सी. प्रथम वर्ष की छात्रा सिमरन द्वारा किया गया। इस अवसर पर भूगोल विभाग की विभागाध्यक्ष डॉ. मंजू शर्मा ने मुख्य वक्ता का विद्यार्थियों के साथ उपयोगी जानकारी सांझा करने पर धन्यवाद किया। इस अवसर पर गरिमा, किरण, डॉ. विभा, स्वाती, नेहा, सुखबीर आदि मौजूद रहे।

हि
क
अ
क
बा
ने

दयानन्द महाविद्यालय, हिसार के विद्यार्थियों ने किया भारतीय मौसम विभाग का दौरा

-पाठकपक्ष न्यूज-

हिसार, 18 अक्टूबर : दयानन्द महाविद्यालय, हिसार के भूगोल विभाग के एम.एस.सी. प्रथम वर्ष के विद्यार्थियों ने भारत सरकार के भारतीय मौसम विभाग, मौसम कार्यालय, हिसार नजदीक गुरु जंभेश्वर यूनिवर्सिटी ऑफ साइंस एंड टेक्नोलॉजी का दौरा किया। भारतीय मौसम विभाग की साइंटिफिक असिस्टेंट मैडम स्नेहा ने विद्यार्थियों और शिक्षकों को विभिन्न प्रकार के मौसम संबंधी यंत्रों के विषय में जानकारी देते हुए सभी का मार्गदर्शन किया। मैडम ने विभिन्न प्रकार के यंत्रों के प्रयोग के बारे में भी बताया। इस अवसर पर महाविद्यालय की सहायक प्राध्यापिका डॉ. विभा कौशिक तथा सहायक प्राध्यापक सुखबीर ने भी मौसम संबंधी उपकरणों के बारे में जानकारी अर्जित की। महाविद्यालय के प्राचार्य डॉ. विक्रमजीत सिंह ने अपने



संबोधन में कहा कि इस प्रकार के शैक्षणिक भ्रमण विद्यार्थी जीवन का अभिन्न अंग है तथा चीजों को नई तरह से सीखने में मददगार साबित होते हैं। भूगोल विभाग की विभागाध्यक्ष डॉ. मंजू शर्मा ने महाविद्यालय के प्राचार्य डॉ. विक्रमजीत सिंह तथा भारतीय मौसम विभाग की साइंटिफिक असिस्टेंट मैडम स्नेहा का कार्यक्रम के सफल आयोजन में सम्पूर्ण सहयोग व मार्गदर्शन के लिए आभार प्रकट किया।

Dr. Manju Sharma

(Head of Department)